

Федерация спортивного туризма Украины
Спортивный туристский клуб «Хан-Тенгри»

ОТЧЁТ

**о велосипедном спортивном туристском походе первой категории сложности
по Кировоградской и Николаевской областям**

совершённом с 27 по 29 октября 2012 года

Маршрутная книжка №17/12
Руководитель группы – Егоров Сергей
Валентинович
Адрес руководителя – Николаев

Маршрутно-квалификационная комиссия рассмотрела отчёт и считает, что поход может быть засчитан участникам и руководителю – первой категорией сложности

Отчет находится в _____

Отчет с полноформатными фотографиями размещен на сайте
http://biker.mk.ua/tours/tour_034.html

Штамп МКК

1 Справочные данные о спортивном туристском походе

1.1 Организация – Спортивный туристский клуб «Хан-Тенгри»

1.2 Параметры похода.

Вид туризма	Категория сложности	Протяженность активной части, км	Продолжительность		Срок проведения
			Общая	Ходовых	
велосипедный	первая	254	3	3	27 – 29 октября 2012 года

1.3 Район похода – Кировоградская и Николаевская области

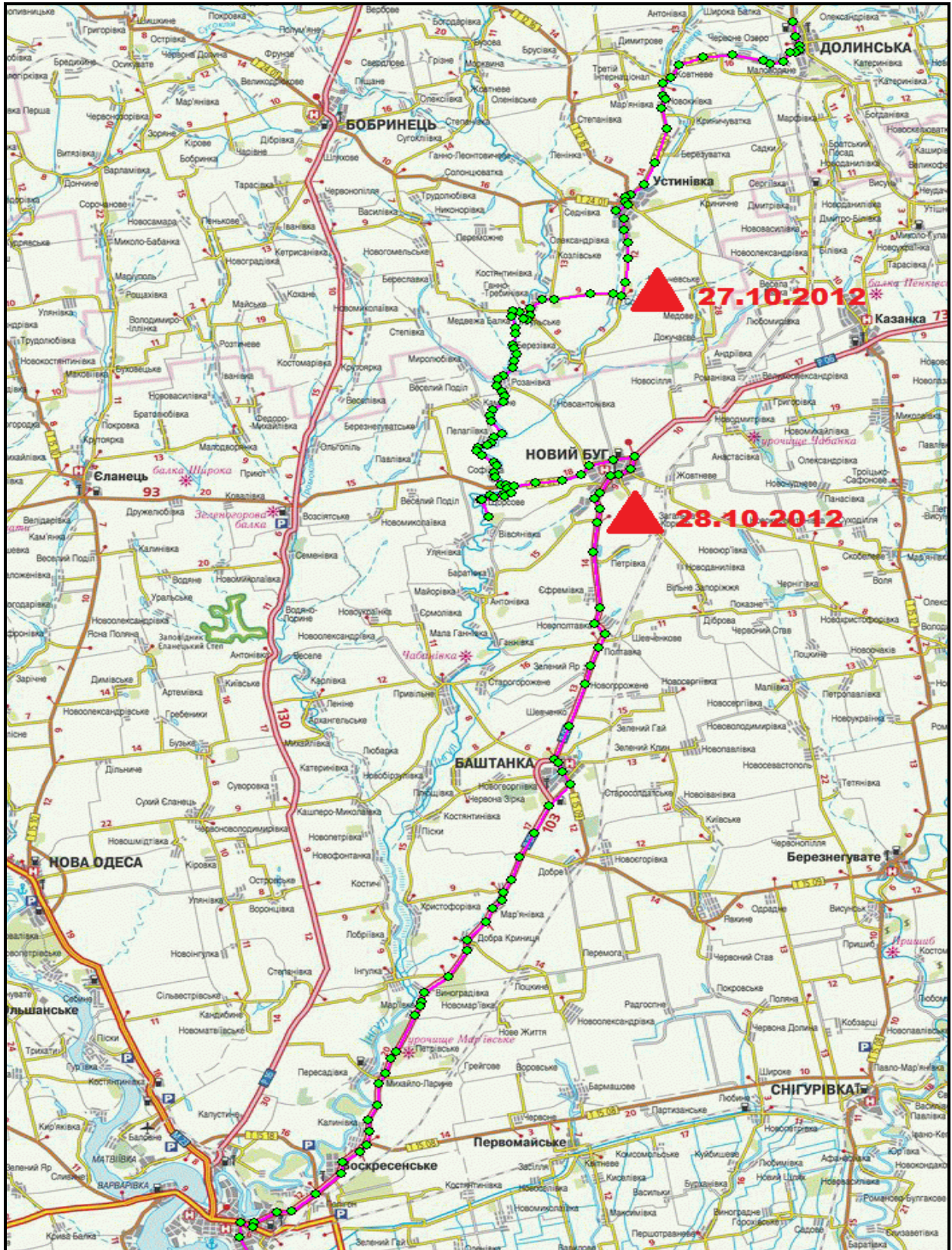
1.4 Сведения об участниках похода

№ п/п	Фамилия, имя, отчество	Год рождения	Место работы, должность, телефон	Домашний адрес, телефон	Опыт походов	Обязанности в группе
1	Егоров Сергей Валентинович	1973			3У, Карпаты	руководитель
2	Экимов Виталий Николаевич	1987			3У, Центральная Украина	заведующий продовольствием
3	Ушаков Александр Валериевич	1978			4Р, Карпаты 5У, Карпаты	техник

1.5 Нитка пройденного маршрута:

Долинская – Новокиевка – Устиновка – Солнцево – Ингульское –
Завтурово – Приингульский РЛП – Пелагеевка – Софиевка – Новый Буг –
Ефремовка – Баштанка – Добрая Криница – Воскресенское – Николаев

1.6 Схема маршрута:



2 Описание прохождения маршрута

2.1 День первый (27 октября 2012 года)

Утро. Выехал из дома и не спеша поехал в сторону старого ж/д вокзала. В 08:30 договорились встретиться с Виталием. В 8:55 наш дизель отправился в путь и был уже занят по сидячим местам. А к нам ещё должен присоединиться Саша.

Подъезжаем к Сортировке. Картина неутешительная, перрон забит дачниками с разной сельхоз утварью. А вот и Саша. Он явно не ожидал такой популярности этого паровоза и вид у него немного растерянный. Но нам надо ехать. Быстро беру его рюкзак и протискиваюсь в вагон последним. Саша с велосипедом – в соседний вагон. По вокзалу объявляют отправление и автоматическая дверь нагло подталкивает меня в набитый, как «маршрутка в час пик», вагон. Все, мы в пути. Саша едет в тамбуре с велосипедом и ещё несколькими пассажирами.

Село Грейгово. Дачники начинают потихоньку растворяться на всяких маленьких станциях и полустаночках. До станции Лоцкино мы ехали уже в почти пустом вагоне. Дорога из Николаева в Долинское заняла катастрофически много времени – более пяти часов.

Приехали в Долинское в 14:05 и, не теряя времени, докупили недостающие продукты. Дальше двинулись в путь. У нас сбился график – нужно спешить. Но погода против – сильный встречный ветер мешает ехать. В 14:40 выезжаем из Долинской. Крутя против ветра, проезжаем Новокиевку. Затем заезжаем в Устиновку, ветер не стихает. Довольно много покатались по этому селу, пока не нашли правильную дорогу. Решаем пополнить запасы воды. Местный дядечка пытается устроить нас на ночлег к своей куме, так как уже смеркается. А в Монастырище в тёмное время суток мы ничего не увидим. Мы отказываемся, объясняя, что «под каждым под кустом был готов и стол, и дом». Он очень удивлен, если не сказать больше. Ну да ладно, вода есть, едем дальше. На спидометре 60 км. Отъехали от Устиновки километров на пять, становимся на ночлег в молодой посадке над рекой Березовка, не доезжая села Солнцево.

Дневной пробег – 65 километров.

2.2 День второй (28 октября 2012 года)

Утром относительно сухо и тепло, хотя ветер всё ещё встречный. Не спеша позавтракали и в 09:45 – «по коням». А вот и село Солнцево. Проезжаем его и попадаем на довольно хорошего качества брусчатку, длиной примерно 7 км (что очень странно в такой глуши). Хорошо, что параллельно есть накатанная грунтовка.

Съезжаем на неё и едем 10 км до села Ингульское. За Ингульским уходим полностью на грунты и через 5 километров в 11:30 перед нами открывается Монастырище. Место очень красивое, но как-то необычно видеть реку Ингул в скальных глыбах. Но не зря ведь эти места были выбраны древними языческими племенами для жертвоприношений. Есть тут что-то мистическое, таинственное.

18 км. Мостик через Ингул в селе Завтурово, который пригоден только для пешехода и на велосипедах мы ехать по нему не рискнули. Этот мостик каждую зиму смывает река, а местные жители его восстанавливают из подручных средств.

В этот день выборы и местные навеселе. Они с интересом рассматривают нас, принимая за агитаторов.

За селом попадаем в заброшенную деревеньку, заросшую кустарником и высокой травой. Проезжая по центральной и единственной улице испытываю неприятное ощущение мёртвой тишины. Нас провожают полуразрушенные дома, смотря в след глазницами выбитых окон. Ну да ладно, лирика.

Едем дальше, перед нами открываются красивейшие виды начала Приингульского ландшафтного парка. В 13:45 становимся на обед (граница Николаевской и Кировоградской областей). Начался дождь. С левой стороны село Розановка.

Мы уже 16 километров едем по бездорожью вдоль Ингула. По лугам с увядающей травой, лавируем между валунов и гранитных глыб. Иногда приходится и пешком походить. Встречный ветер и дождь делают своё дело, но велосипед послушно едет по осенней траве.

Время 15:50. Село Новая Розановка (бездорожье). В 16:40, проехав 36 км, выехали на асфальт в селе Пелагеевка. Посетили Свято-Михайловский Пелагеевский женский монастырь, набрали у монахинь воды. Проезжаем село

Софиевка (61 км). Грунтовые дороги размокли. Решаем возвращаться на трассу и в 18:35 перед нами Н.Буг.

Выпили кофе на местном базарчике, перекусили и в путь. Скоро потемнеет и надо искать место для ночлега. По пути купили в магазине воды на вечер и двинули из городка. Смеркалось, целый день был дождь и ветер. Мы мокрые и уставшие ищем ночлег. Темно. Решаем ехать ещё немного. Виталий впереди – у него мощная фара. Саша посредине, а я с красной мигалкой сзади. Так мы проехали минут 30, но поняли, что это небезопасно. Сворачиваем в лесопосадку и, отъехав несколько километров от трассы, разбиваем лагерь. Уже полностью стемнело. Хорошо, что у нас были фонари. В этот вечер Саша сварил туристский суп, который был особо вкусен после дождливого и ветреного дня, полного впечатлений от красот Приингулья.

Как-то незаметно мы засиделись у костра, суша свои мокрые вещи. А на часах уже 23:30 – пора спать.

Дневной пробег – 80 километров.

2.3 День третий (29 октября 2012 года)

Пасмурно, но ветер стих. Наверно языческие боги решили нам помочь и ветер даже дует нам в спину. Позавтракав, выезжаем. Пришлось немного изменить маршрут нашего похода, так как грунты окончательно раскисли и мы там просто утонем в грязи. Решаем продолжать путь по асфальту.

Выезд в 10:30. Едем на Баштанку. За селом Зелёный Яр (25 км) у меня, после попадания задним колесом в хорошую яму, оно спустило. Быстро ставлю запаску и едем дальше. Туман сменяется дождём, сильным дождём, и снова туман.

50 км – проезжаем село Марьяновка. За селом Добрая Криница останавливаемся на чай и перекус (сало, хлеб со сгущенкой). Пополнив запас калорий, едем в сторону дома, ведь завтра всем на работу. Всю дорогу дождь, хорошо хоть ветер попутный. В такую погоду не очень хочется болтать и мы растягиваемся по дороге. Каждый едет со своими мыслями по дождливой осенней трассе.

Мимо пролетают сёла Виноградовка, Михайло-Ларино, Мешково-Погорелово и в 16:40 подъезжаем к Николаеву. Еще километров 20 и мы дома.

Можно считать, что поход успешно завершён.

Пробег за день – 109 километров.

За поход пройдено **254** километров разнообразных дорог и направлений.
Средняя скорость 17,3 км/ч.

3 Фотографии

(Полноформатные фотографии размещены на сайте http://biker.mk.ua/gallery/gallery_040.html)



1 На вокзале в Долинской



2 На выезде из Долинской



3 Поля



4 Река Березанка



5 Река Березанка



6 У села Устиновка



7 Карта местности ☺



8 Гаи гонять будем



9 Лагерь первой ночёвки



10 Подъём за селом Солнцево



11 Вокруг поля



12 Полевая дорога



13 Река Ингул у села Завтурово



14 Монастырище



15 Монастырище



16 Дальше нам туда



17 Монастырище



18 Гадюка охраняет свои владения



19 Монастырище



20 Монастырище



21 Монастырище



22 Монастырище



23 Монастырище



24 Монастырище



25 Монастырище



26 Монастырище



27 Куст боярышника



28 Набираем воду. Село Завтурово



29 Мост через Ингул. Завтурово



30 Боевые гуси



31 Мост через Ингул. Завтурово



32 Windows 8 ☺



33 В Приингульском парке



34 В Приингульском парке



35 В Приингульском парке



36 В Приингульском парке



37 В Приингульском парке



38 В Приингульском парке



39 В Приингульском парке



40 В Приингульском парке



41 В Приингульском парке




42 В Приингульском парке



43 В Приингульском парке



44 В Приингульском парке



45 В Приингульском парке



46 В Приингульском парке



47 В Приингульском парке



48 В Приингульском парке



49 В Приингульском парке



50 В Приингульском парке



51 В Приингульском парке



52 Памятная табличка



53 Схема территории парка




54 Пелагеевский монастырь



55 Село Пелагеевка



56 Пелагеевский монастырь



57 Пелагеевский монастырь



58 Село Софиевка



59 Ингул за селом Софиевка



60 Ингул за селом Софиевка



61 Софиевский гранитный карьер



62 Готовим ужин



63 Разогреваем завтрак



64 Памятник



65 Сергей устраняет прокол



66 Грибочки. Красиво ☺



67 Греем чай на горелке



68 Место для отдыха